

ENVIE D'UN PARCOURS 2 JOURS 1 NUIT ?

Depuis Conjux, partez en direction de Portout. Au niveau de l'Auberge de Portout, prenez à gauche sur la route longeant le Canal de Savières. Soyez vigilants, vous partagerez la route avec les voitures. Arrivés à Chanaz, au niveau de l'église continuez tout droit et vous arriverez au coeur de ce charmant village. Profitez de ce moment pour rencontrer nos artisans et découvrir leur savoir-faire. Enfin, pour rentrer sur Aix-les-Bains, prenez le train à la gare de Vions ou prenez le bateau directement à Chanaz. Pensez à appeler la Compagnie des Bateaux en amont.

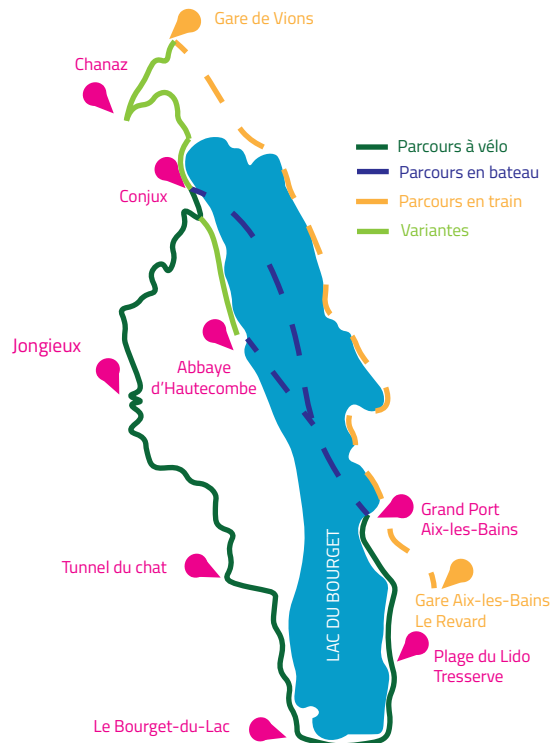
Faites une halte à Chanaz et choisissez l'un de nos hébergements partenaires labellisés Accueil Vélo :

- Le Doux Nid :
www.le-doux-nid.com

- Shana Hôtel :
www.shanahotel.fr

- Le Camping des Îles :
www.campingdechaz.com

- L'Auberge de Portout :
aubergedeportout.com



  #AixRiviera

Partagez votre expérience avec nous sur les réseaux sociaux !


NOS CONSEILS

1. Réservez votre vélo à Aix-les-Bains auprès de notre partenaire Takamaka :
04 79 35 45 36 - aixlesbains.takamaka.fr

2. Réservez la traversée bateau-vélo depuis le Port de Conjux vers le Grand Port d'Aix-les-bains avec la Compagnie des Bateaux par téléphone : 04 79 63 45 00 -
www.bateaux-aixlesbains.com

Hors saison, à partir du mois d'avril, liaison assurée à la demande au départ de l'Abbaye d'Hautecombe.

3. En dehors de la saison estivale, vous pouvez prendre le train à Vions qui vous ramènera au centre ville d'Aix-les-Bains : www.sncf.com



TOUR DU LAC DU BOURGET À VELO AVEC ASSISTANCE ELECTRIQUE



AIX LES BAINS
RIVIERA
DES ALPES

VIVEZ DES MOMENTS DE PARTAGE AVEC VOS PROCHES ET LES LOCAUX.

Arrivés à Aix-les-Bains, sur les bords du Lac du Bourget, vous n'avez qu'une envie : profiter de ce séjour au bord du plus grand lac naturel de France pour en faire le tour à vélo, avec assistance électrique ! Partez ainsi confortablement à la découverte de nos paysages lacustres et viticoles et partagez des moments authentiques avec les viticulteurs et artisans de la région. Nous vous avons ainsi préparé les étapes pour un tour du lac réussi. Suivez le guide et préparez vos sacoches car vous allez repartir avec plein de délicieux produits locaux !

Etape 1 :

Au départ du Grand Port à Aix-les-Bains, empruntez la piste cyclable en direction du Petit Port. Vous passerez par l'Esplanade et la plage d'Aix, puis vous roulez sur la piste qui longe le Lac du Bourget.

Etape 2 :

Un petit arrêt à la Plage du Lido, à Tresserve, s'impose afin d'admirer la vue sur le lac. Continuez votre chemin sur la piste cyclable. Vous passerez par le hameau de Terre-Nue, au Viviers-du-Lac, puis par la base de loisirs des Mottets.

Etape 3 :

Continuez en direction du Bourget-du-Lac, sur une piste cyclable sécurisée entre la route et la forêt. Arrivés au Bourget-du-Lac, prenez la direction de la plage sur votre droite. Au niveau de la plage, direction maintenant le Port de Charpignat, à droite en suivant le balisage vélo Balcon du Bourget. Il n'y a pas de piste cyclable sur cette partie du circuit, vous circulerez donc sur la route.

Etape 4 :

Il est temps d'enclencher l'assistance électrique de votre vélo. Pour atteindre le Tunnel du Chat, ça grimpe ! Après le Port de Charpignat, continuez tout droit sur cette route en direction de Bourdeau. Puis au niveau de l'Epicerie, à l'intersection, vous prendrez à gauche, en direction de l'Abbaye d'Hautecombe et du Tour du Lac. Suivez cette direction. Vous arriverez à un rond point où vous prendrez la première sortie à droite. Puis continuez tout droit sur la bande cyclable montante au bord de la route.

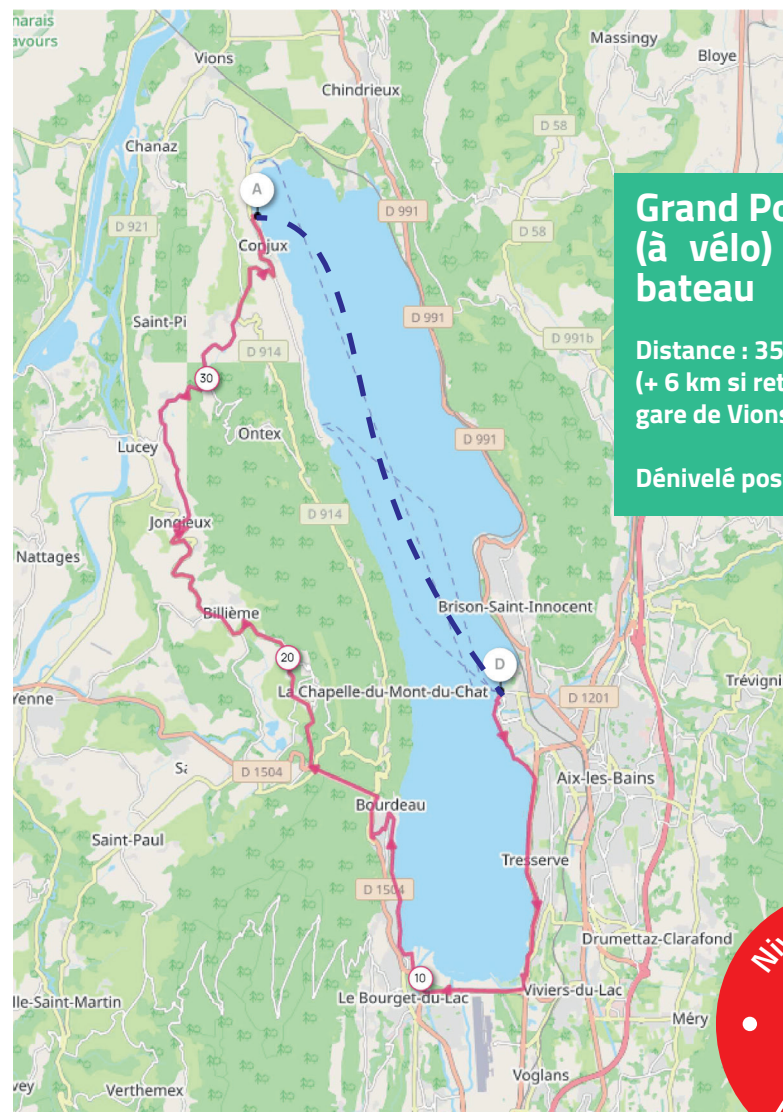
Soyez prudents et restez sur la partie dédiée aux vélos. Empruntez ensuite le tunnel pour les vélos qui se situe à droite du Tunnel du Chat, juste après la plateforme qui offre un incroyable point de vue sur le Lac du Bourget.

Etape 5 :

A la sortie du Tunnel du Chat, tournez à droite en direction de Jongieux. Vous passerez par les communes de Gerbaz et Billième. Un nouvel arrêt s'impose à Jongieux où vous pourrez rencontrer nos viticulteurs labellisés Vignobles & Découvertes. Vous entamerez par la suite une descente au milieu des vignes. Dans le virage, juste avant l'Eglise de Jongieux, vous tournerez à droite en direction de Saint-Pierre-de-Curtille et du restaurant Les Morainières. Vous enclencherez l'assistance électrique pour cette montée. Vous passerez ensuite par la commune de Crémon, toujours en direction de Saint-Pierre de Curtille. Arrivés à Saint-Pierre de Curtille, à l'intersection, prenez à gauche en direction de Conjux. Vous entamez alors une belle descente toujours en direction de Conjux avec la prudence qui s'impose.

Etape 6 :

Vous voilà maintenant arrivés à Conjux, et après avoir traversé le village, vous découvrez sur votre droite le Port de Conjux. Accordez-vous un petit moment de détente sur la plage de Conjux avant d'embarquer sur le bateau de la Compagnie des Bateaux, au niveau de l'embarcadère du Port, qui vous ramènera au Grand Port d'Aix-les-Bains. Pensez à bien réserver en amont.



Grand Port - Conjux (à vélo) + retour en bateau

Distance : 35 km
(+ 6 km si retour par train - gare de Vions)

Dénivelé positif cumulé : 490 m

