

ENVIE D'UN PARCOURS 2 JOURS 1 NUIT ?

- Depuis Conjux, partez en direction de Portout. Au niveau de l'Auberge de Portout, **prenez à gauche** sur la route longeant le Canal de Savières. **Soyez vigilants, vous partagez la route avec les voitures.**
- Arrivés à Chanaz, à l'intersection **continuez tout droit** et passez devant l'église pour rejoindre le cœur de ce charmant village. Profitez de ce moment pour rencontrer nos artisans et découvrir leur savoir-faire.
- Enfin, pour revenir sur Aix-les-Bains, **prenez le train à la gare de Vions** ou **prenez le bateau** directement à Chanaz. **Pensez à appeler la Compagnie des Bateaux en amont.**

HÉBERGEMENT



Faites une halte à Chanaz et choisissez l'un de nos hébergements partenaires labellisés Accueil Vélo :

- Le Doux Nid : le-doux-nid.com
- Shana Hôtel : shanahotel.fr
- L'Auberge de Portout : aubergedeportout.com

Partagez votre expérience avec nous sur les réseaux sociaux !



NOS CONSEILS

1. Réservez votre vélo auprès de l'un de nos partenaires au départ d'Aix-les-Bains :


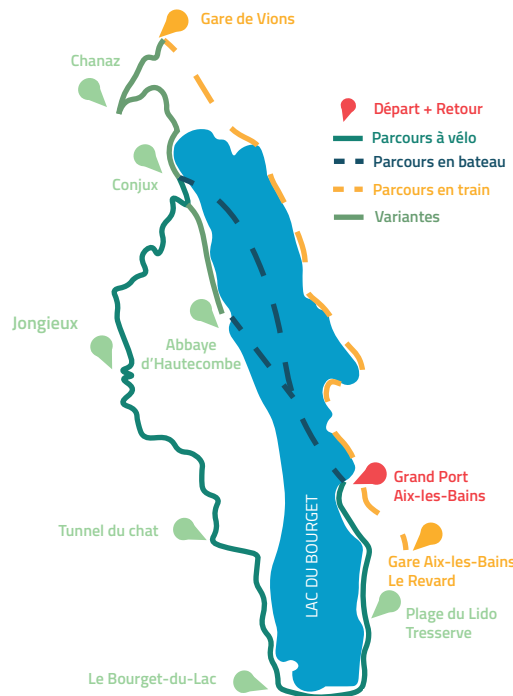
- Takamaka - 04 79 35 45 36 - aixlesbains.takamaka.fr
- Vélodea - 04 79 88 94 39 - velodea.fr

2. Réservez la traversée bateau-vélo depuis le Port de Conjux vers le Grand Port d'Aix-les-Bains avec la Compagnie des Bateaux par téléphone : 04 79 63 45 00 - bateaux-aixlesbains.com

Pensez à réserver en amont ! Hors saison, à partir du mois d'avril, liaison assurée à la demande au départ de l'Abbaye d'Hautecombe.

3. En dehors de la saison estivale, vous pouvez prendre le train à Vions pour revenir au centre ville d'Aix-les-Bains : snfc-connect.com

4. Pour plus d'informations, contactez notre équipe de l'Office de Tourisme Aix Riviera : 04 79 88 68 00 - aixlesbains-rivieradesalpes.com



TOUR DU LAC DU BOURGET À VELO AVEC ASSISTANCE ELECTRIQUE



AIX LES BAINS
RIVIERA
DES ALPES

VIVEZ DES MOMENTS DE PARTAGE AVEC VOS PROCHES ET LES LOCAUX.

Arrivés à Aix-les-Bains, sur les bords du Lac du Bourget, vous n'avez qu'une envie : profiter de ce séjour au bord du plus grand lac naturel de France pour en faire le tour à vélo, avec assistance électrique !

Partez ainsi confortablement à la découverte de nos paysages lacustres et viticoles, et partagez des moments authentiques avec les viticulteurs et artisans de la région. Nous vous avons ainsi préparé les étapes pour un tour du lac réussi. Suivez le guide et préparez vos sacoches car vous allez repartir avec plein de délicieux produits locaux !



Etape 1 :

- Depuis le **Grand Port** d'Aix-les-Bains, empruntez la piste cyclable, direction le Petit Port.
- Passez par l'Esplanade et la **plage d'Aix**, puis continuez sur la **voie verte** qui longe le lac.

Etape 2 :

Continuez votre chemin sur la voie verte en passant par :

- la Plage du Lido à Tresserve
- le hameau de Terre-Nue, au Viviers-du-Lac
- la base de loisirs des Mottets

Etape 3 :

Continuez en direction du Bourget-du-Lac, sur une **piste cyclable** sécurisée entre la route et la forêt.

Arrivés au Bourget-du-Lac :

- Après la passerelle, **prenez à droite**, en direction de la plage.
- Au niveau de la plage, **tournez à gauche**.
- A l'intersection, **prenez à droite** direction le Port de Charpignat, en suivant le balisage vélo Balcon du Bourget. **⚠ Absence de piste cyclable sur cette partie !**

Etape 4 :

Il est temps d'enclencher l'assistance électrique de votre vélo. Pour atteindre le Tunnel du Chat, ça grimpe !

- Après le Port de Charpignat, **continuez tout droit** sur cette route en direction de Bourdeau.
- Puis à l'intersection, **prenez à gauche**, en suivant la **direction** des panneaux : **Abbaye d'Hautecombe et du Tour du Lac**.
- Au rond point, prenez la **première sortie** à droite.

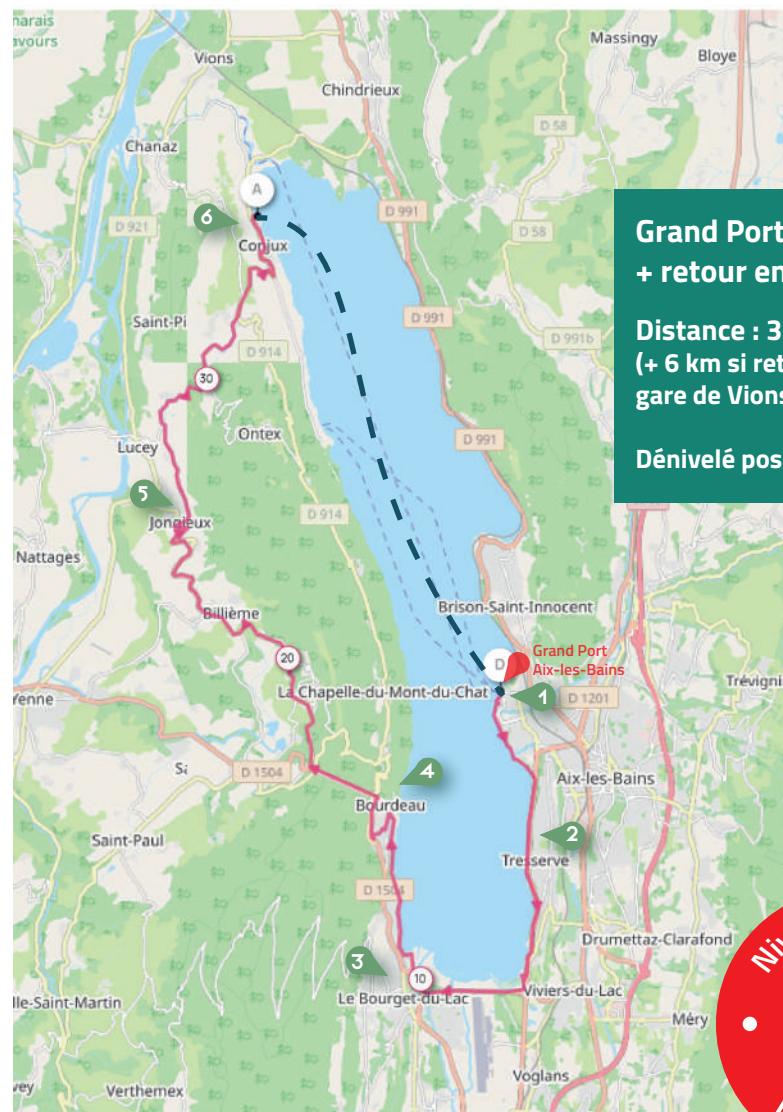
- Continuez tout droit sur la bande cyclable montante au bord de la route. **Soyez prudents et restez sur la partie dédiée aux vélos.**
- Empruntez ensuite le tunnel pour les vélos qui se situe **à droite du Tunnel du Chat**.

Etape 5 :

- A la sortie du Tunnel du Chat, **tournez à droite** en direction de Jongieux.
- Passez par les communes de Gerbaz et Billième.
- Un arrêt s'impose à Jongieux pour rencontrer nos viticulteurs labellisés **Vignobles & Découvertes** (scanner pour plus d'infos).
- Vous entamez une descente au milieu des vignes.
- Dans le virage, **juste avant l'Eglise** de Jongieux, **prenez à droite** en direction de Saint-Pierre-de-Curtille et du restaurant Les Morainières.
- Passez par le hameau de Crémon, toujours en direction de Saint-Pierre de Curtille.
- Arrivés au village, à l'intersection, **prenez à gauche** en direction de Conjug.
- Vous entamez alors **une belle descente** toujours en direction de Conjug **avec la prudence qui s'impose**.

Etape 6 :

- Arrivés à Conjug, et après avoir traversé le village, vous découvrez **sur votre droite** le Port de Conjug et sa plage.
- Embarquez sur le bateau de la Compagnie des Bateaux, au niveau de l'**embarcadère du Port**, pour un retour au Grand Port d'Aix-les-Bains (**réservation obligatoire en amont**).



**Grand Port - Conjug (à vélo)
+ retour en bateau**

**Distance : 35 km
(+ 6 km si retour en train -
gare de Vions)**

Dénivelé positif cumulé : 490 m

